



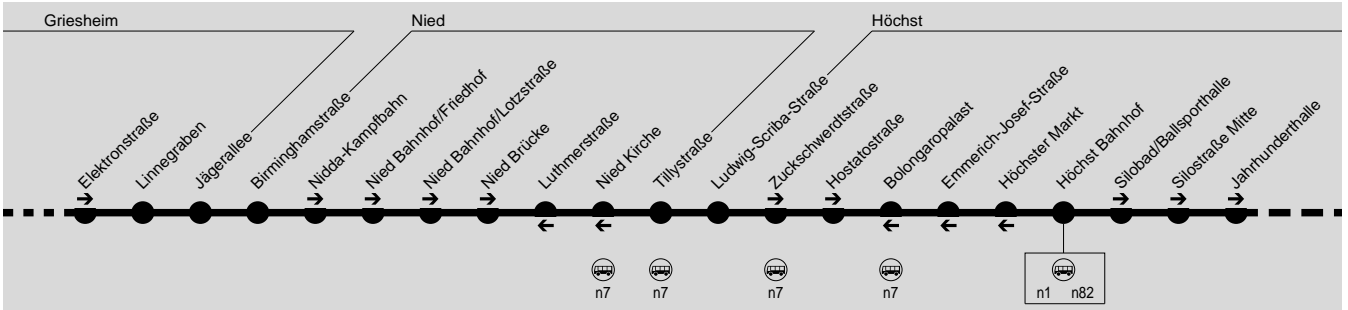
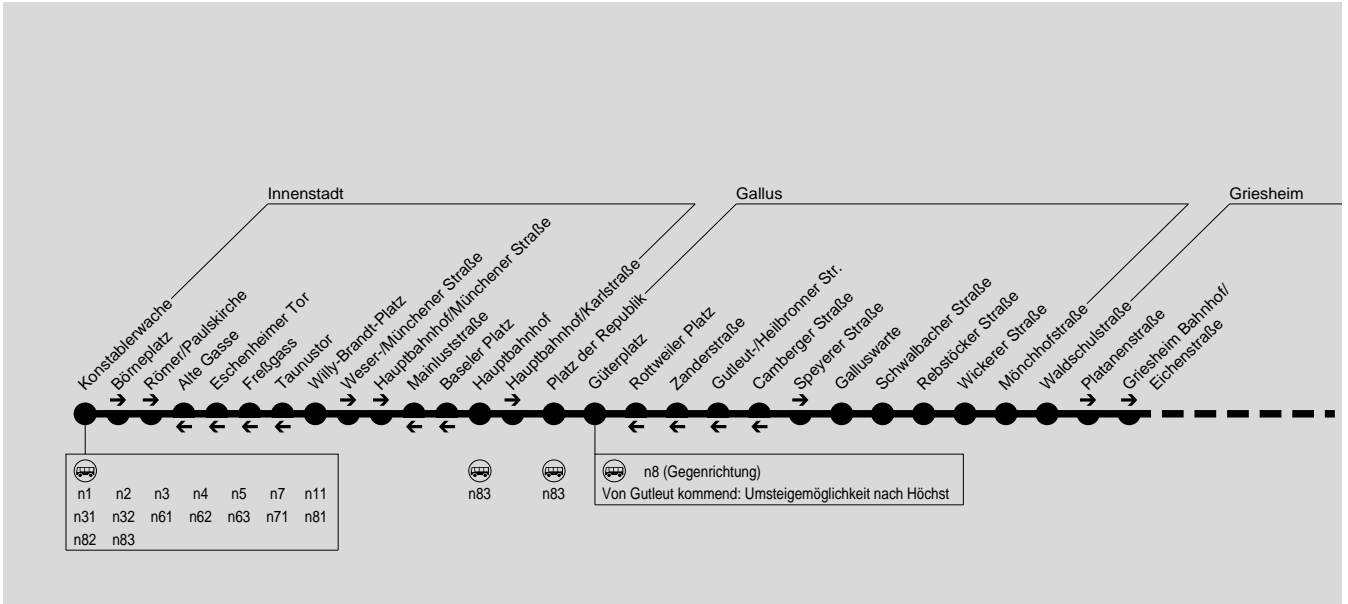
n8

Konstablerwache → Hauptbf. → Griesheim → Nied → Höchst → Zeilsheim → Sindlingen → Höchst → Griesheim → Gutleut → Hauptbf. → Konstablerwache

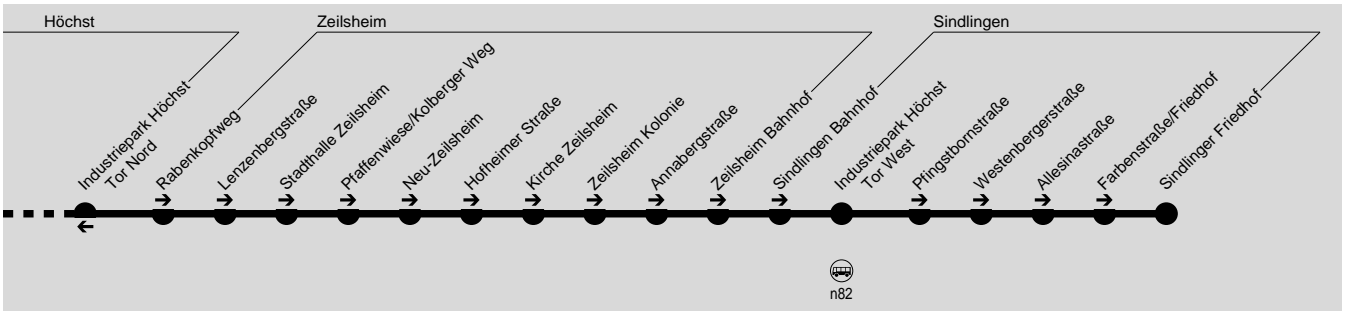


In-der-City-Bus GmbH, Am Römerhof 27, 60486 Frankfurt am Main, Tel.: (069) 71918 93-11

1.108



1.109





Täglich

Verkehrsbeschränkung	dc						
Konstablerwache	1.30	2.00	2.30	3.00	3.30	4.00	
Börneplatz	1.31	2.01	2.31	3.01	3.31	4.01	
Römer/Paulskirche	1.33	2.03	2.33	3.03	3.33	4.03	
Willy-Brandt-Platz	1.36	2.06	2.36	3.06	3.36	4.06	
Hauptbahnhof	1.39	2.09	2.39	3.09	3.39	4.09	
Platz der Republik	1.42	2.12	2.42	3.12	3.42	4.12	
Güterplatz	1.43	2.13	2.43	3.13	3.43	4.13	
Speyerer Straße	1.44	2.14	2.44	3.14	3.44	4.14	
Galluswarte	1.45	2.15	2.45	3.15	3.45	4.15	
Schwalbacher Straße	1.46	2.16	2.46	3.16	3.46	4.16	
Rebstöcker Straße	1.47	2.17	2.47	3.17	3.47	4.17	
Mönchhofstraße	1.50	2.20	2.50	3.20	3.50	4.20	
Waldschulstraße	1.52	2.22	2.52	3.22	3.52	4.22	
Platanenstraße	1.53	2.23	2.53	3.23	3.53	4.23	
Griesheim Bahnhof/Eichenstraße	1.54	2.24	2.54	3.24	3.54	4.24	
Elektronstraße	1.56	2.26	2.56	3.26	3.56	4.26	
Linnegraben	1.58	2.28	2.58	3.28	3.58	4.28	
Jägerallee	1.59	2.29	2.59	3.29	3.59	4.29	
Birminghamstraße	2.00	2.30	3.00	3.30	4.00	4.30	
Nidda-Kampfbahn	2.02	2.32	3.02	3.32	4.02	4.32	
Nied Bahnhof/Friedhof	2.03	2.33	3.03	3.33	4.03	4.33	
Tillystraße	2.06	2.36	3.06	3.36	4.06	4.36	
Zuckschwerdtstraße	1.08	1.38	2.08	2.38	3.08	3.38	4.08
Hostatostraße	1.10	1.40	2.10	2.40	3.10	3.40	4.10
Höchst Bahnhof	1.11	1.41	2.11	2.41	3.11	3.41	4.11
Silobad/Ballsporthalle	1.14	1.44	2.14	2.44	3.14	3.44	4.14
Jahrhunderthalle	1.15	1.45	2.15	2.45	3.15	3.45	4.15
Rabenkopfweg	1.16	1.46	2.16	2.46	3.16	3.46	4.16
Lenzenbergstraße	1.17	1.47	2.17	2.47	3.17	3.47	4.17
Stadthalle Zeilsheim	1.18	1.48	2.18	2.48	3.18	3.48	4.18
Pfaffenwiese/Kolberger Weg	1.19	1.49	2.19	2.49	3.19	3.49	4.19
Neu-Zeilsheim	1.20	1.50	2.20	2.50	3.20	3.50	4.20
Kirche Zeilsheim	1.22	1.52	2.22	2.52	3.22	3.52	4.22
Zeilsheim Kolonie	1.22	1.52	2.22	2.52	3.22	3.52	4.22
Annabergstraße	1.23	1.53	2.23	2.53	3.23	3.53	4.23
Zeilsheim Bahnhof	1.24	1.54	2.24	2.54	3.24	3.54	4.24
Sindlingen Bahnhof	1.25	1.55	2.25	2.55	3.25	3.55	4.25
Industriepark Höchst Tor West	1.26	1.56	2.26	2.56	3.26	3.56	4.26
Pfingstbornstraße	1.27	1.57	2.27	2.57	3.27	3.57	4.27
Westenbergerstraße	1.28	1.58	2.28	2.58	3.28	3.58	4.28
Allesinastraße	1.29	1.59	2.29	2.59	3.29	3.59	4.29
Farbenstraße/Friedhof	1.30	2.00	2.30	3.00	3.30	4.00	5.00
Sindlinger Friedhof	1.31	2.01	2.31	3.01	3.31	4.01	5.01
Industriepark Höchst Tor West	1.33	2.03	2.33	3.03	3.33	4.03	5.03
Industriepark Höchst Tor Nord	1.35	2.05	2.35	3.05	3.35	4.05	5.05
Höchst Bahnhof	1.38	2.08	2.38	3.08	3.38	4.08	5.08
Höchster Markt	1.40	2.10	2.40	3.10	3.40	4.10	5.10
Emmerich-Josef-Straße	1.41	2.11	2.41	3.11	3.41	4.11	5.11
Bolongaropalast	1.43	2.13	2.43	3.13	3.43	4.13	5.13
Tillystraße	1.45	2.15	2.45	3.15			
Nied Kirche	1.46	2.16	2.46	3.16			
Birminghamstraße	1.48	2.18	2.48	3.18			
Jägerallee	1.50	2.20	2.50	3.20			
Linnegraben	1.51	2.21	2.51	3.21			
Waldschulstraße	1.52	2.22	2.52	3.22			
Mönchhofstraße	1.54	2.24	2.54	3.24			
Rebstöcker Straße	1.56	2.26	2.56	3.26			
Schwalbacher Straße	1.57	2.27	2.57	3.27			
Galluswarte	1.29	1.59	2.29	2.59	3.29		
Camberger Straße	1.31	2.01	2.31	3.01	3.31		
Gutleut-/Heilbronner Straße	1.32	2.02	2.32	3.02	3.32		
Zanderstraße	1.34	2.04	2.34	3.04	3.34		
Rottweiler Platz	1.35	2.05	2.35	3.05	3.35		
Güterplatz	1.37	2.07	2.37	3.07	3.37		
Platz der Republik	1.38	2.08	2.38	3.08	3.38		
Hauptbahnhof	1.40	2.10	2.40	3.10	3.40		
Baseler Platz	1.42	2.12	2.42	3.12	3.42		
Mainluststraße	1.44	2.14	2.44	3.14	3.44		
Willy-Brandt-Platz	1.46	2.16	2.46	3.16	3.46		
Taunustor	1.47	2.17	2.47	3.17	3.47		
Freißgass	1.48	2.18	2.48	3.18	3.48		
Eschenheimer Tor	1.50	2.20	2.50	3.20	3.50		
Alte Gasse	1.51	2.21	2.51	3.21	3.51		
Konstablerwache	1.53	2.23	2.53	3.23	3.53		

dc = nur in der Nacht von Silvester auf Neujahr